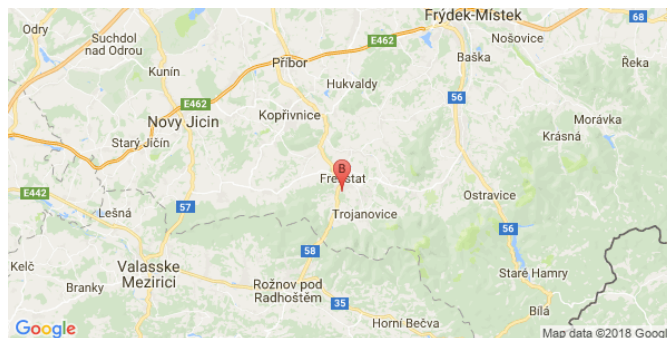
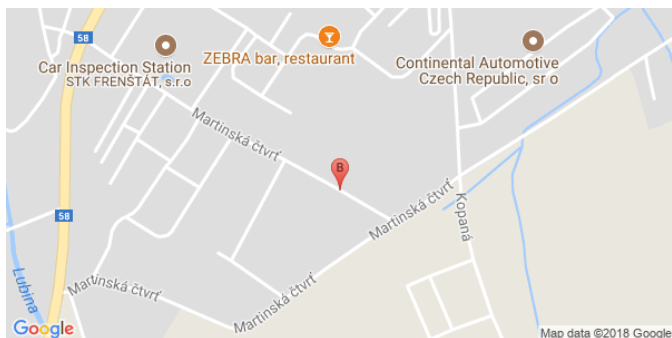


PRŮMYSLOVÉ ZÓNY

FRENŠTÁT POD RADHOŠTĚM - MARTINSKÁ ČTVRŤ




STRUČNÝ POPIS

Obec	Frenštát pod Radhoštěm
Okres	Nový Jičín
Katastrální území	Frenštát pod Radhoštěm
Rozloha	2.30 ha
Plocha k dispozici	0.00 ha

VLASTNÍK

ZÁKLADNÍ INFORMACE

Pozemek, na kterém se nachází průmyslová zóna je ve vlastnictví města a je situována v těsné blízkosti areálu společnosti Continental Automotive Czech Republic s.r.o. Průmyslová zóna je komunikací rozdělena na dvě samostatné části. V současné době je zóna plně investorsky obsazena.



DETAILNÍ INFORMACE

Možné využití dle územního plánu:

Plochy výroby a skladování

silné stránky:

technická infrastruktura:

PLYNOVOD: přípojka DN 110

VODOVOD: přípojka DN 150

KANALIZACE: splašková DN 300, dešťová DN 600

ELEKTRÍNA: trafostanice 3 x 125A

TELEKOMUNIKACE: ne

DOPRAVNÍ DOSTUPNOST

- Dopravní dostupnost - letiště do 50 km
- Dopravní dostupnost - železnice do 10 km
- Dopravní dostupnost - silnice I. třídy nebo dálnice do 10 km

- Rychlostní silnice: R48
- Silnice I. třídy: I/35, I/56, I/58
- Silnice II. třídy: II/483
- Železnice: trať č. 323
- Letiště: 25 km
- Hraniční přechod: 30 km (SK)

