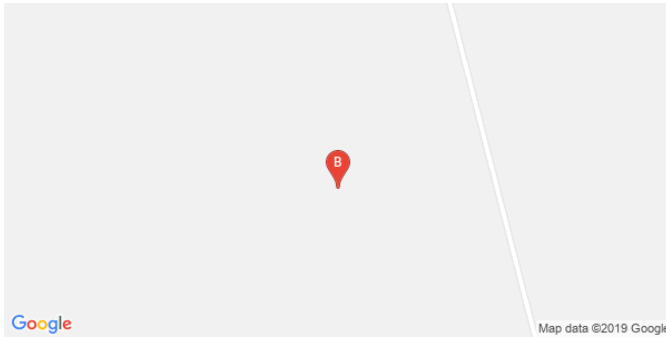


ROZVOJOVÉ PLOCHY

MORAVEC I



Pro bližší informace kontaktujte [MSID](#)

STRUČNÝ POPIS

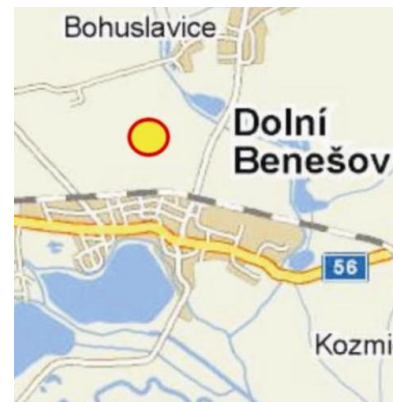
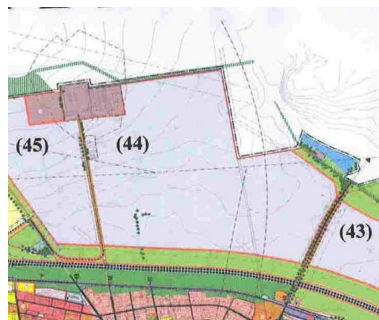
Obec	Dolní Benešov
Okres	Opava
Katastrální území	Dolní Benešov
Rozloha	86.00 ha
K dispozici	86.00 ha

VLASTNICTVÍ

Soukromé

ZÁKLADNÍ INFORMACE

Plocha je v současné době využívána jako zemědělská půda. V územním plánu navržena jako strategická průmyslová zóna pro jednoho investora.



DETAILNÍ INFORMACE

Identifikační číslo

023

Zasíťování

Kompletně

Možné využití dle územního plánu

Plochy průmyslové výroby a těžby

technická infrastruktura:

Voda, plyn, el. energie VN 22 kV na pozemku, sdělovací síť.

DOPRAVNÍ DOSTUPNOST

- Dopravní dostupnost - letiště do 50 km
- Dopravní dostupnost - železnice do 10 km
- Dopravní dostupnost - silnice I. třídy nebo dálnice do 10 km

