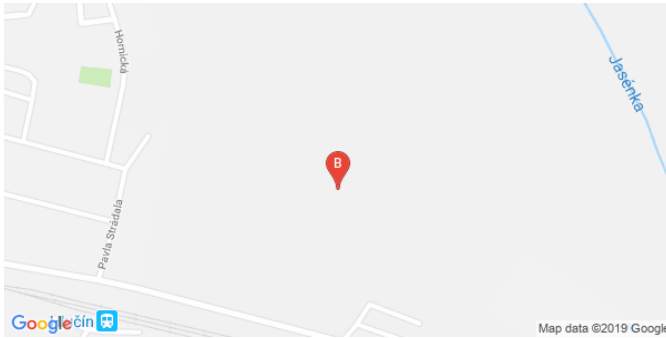


ROZVOJOVÉ PLOCHY

HLUČÍN



Pro bližší informace kontaktujte [MSiD](#)

STRUČNÝ POPIS

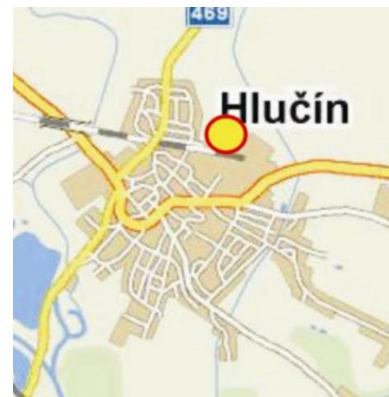
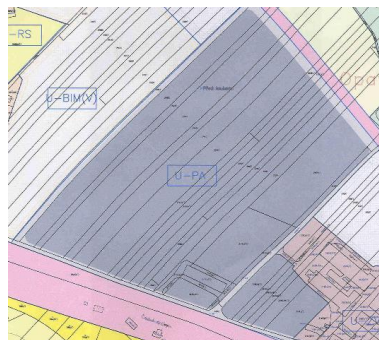
Obec	Hlučín
Okres	Opava
Katastrální území	Hlučín
Rozloha	12.00 ha
K dispozici	12.00 ha

VLASTNICTVÍ

Kombinované

ZÁKLADNÍ INFORMACE

Rozvojová plocha Hlučín je území pro výrobu, skladovací plochy, služby a související zařízení, které podstatně neobtěžuje své okolí.



DETAILNÍ INFORMACE

Identifikační číslo
Zasíťování
Možné využití dle územního plánu

026
Kompletně
Plochy objekty průmyslové výroby.

technická infrastruktura:

VN 22 kV, vodovod DN300, plynovod

DOPRAVNÍ DOSTUPNOST

- Dopravní dostupnost - letiště do 50 km
- Dopravní dostupnost - železnice do 10 km
- Dopravní dostupnost - silnice I. třídy nebo dálnice do 10 km

