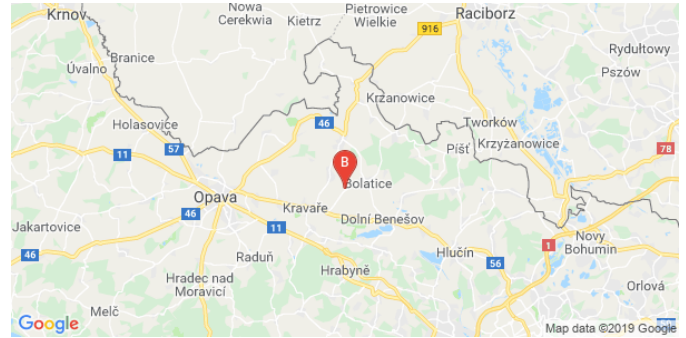
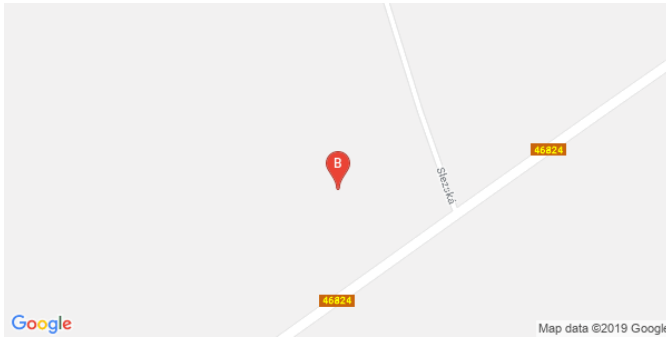


## ROZVOJOVÉ PLOCHY

# BOLATICE - U HŘIŠTĚ



Pro bližší informace kontaktujte [MSiD](#)

### STRUČNÝ POPIS

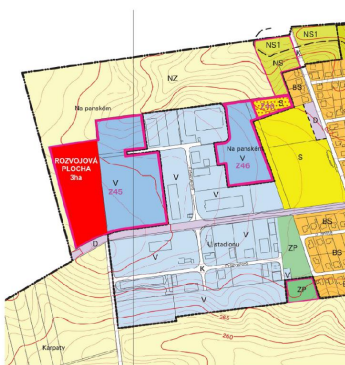
|                   |          |
|-------------------|----------|
| Obec              | Bolatice |
| Okres             | Opava    |
| Katastrální území | Bolatice |
| Rozloha           | 3.00 ha  |
| K dispozici       | 0.00 ha  |

### VLASTNICTVÍ

Soukromé

### ZÁKLADNÍ INFORMACE

Jedná se o území, o které může být rozšířena stávající průmyslová zóna Bolatice.



## DETAILNÍ INFORMACE

Identifikační číslo  
Zasíťování  
Možné využití dle územního plánu

029  
Kompletně  
Plocha zemědělská

### **technická infrastruktura:**

elektřina: 22 kV, 5 MW (možnost až 13 MW do konce 2010)  
plyn: kapacita 800 m<sup>3</sup>/hod. (STL 195 kPa, PE D 90 mm)  
pitná a užitková voda: kapacita 50 m<sup>3</sup>/hod. (PVC D 110 mm)  
splašková kanalizace: 470 l/s (PE DN 700 mm, PP DN 500 mm)  
dešťová kanalizace: 140 l/s (PVC DN 300 mm)

## DOPRAVNÍ DOSTUPNOST

- Dopravní dostupnost - letiště do 50 km
- Dopravní dostupnost - silnice I. třídy nebo dálnice do 10 km



QR KÓD

