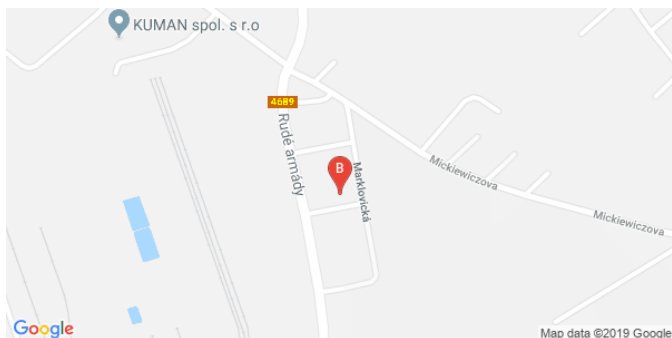


ROZVOJOVÉ PLOCHY

KOLONIE VAGONKA



Pro bližší informace kontaktujte [MSiD](#)

STRUČNÝ POPIS


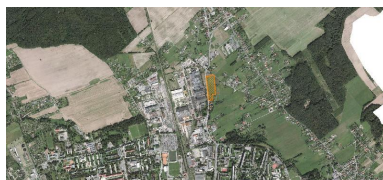
Obec	Karviná
Okres	Karviná
Katastrální území	Karviná-město
Rozloha	1.70 ha
K dispozici	1.70 ha

VLASTNICTVÍ

Veřejné - ve vlastnictví obce

ZÁKLADNÍ INFORMACE

Jedná se o plochu bývalé dělnické kolonie, ne které proběhla demolice a úprava pozemku. Rozvojová plocha je určena pro výrobu a služby mající charakter výroby, která nemá negativní vliv na životní prostředí a nevyžaduje ochranná pásma mimo hranice výrobního areálu. Vhodná např. pro skladování, komunální provozovnu, administrativní a správní budovu, čerpací stanice, parkovací stání, garáže atd.



DETAILNÍ INFORMACE

Identifikační číslo

Zasíťování

Možné využití dle územního plánu

Částečně

Plochy průmyslu - výrobní (služby a sklady)

technická infrastruktura:

Dostupná

DOPRAVNÍ DOSTUPNOST

- Dopravní dostupnost - letiště do 50 km
- Dopravní dostupnost - železnice do 10 km
- Dopravní dostupnost - silnice I. třídy nebo dálnice do 10 km

